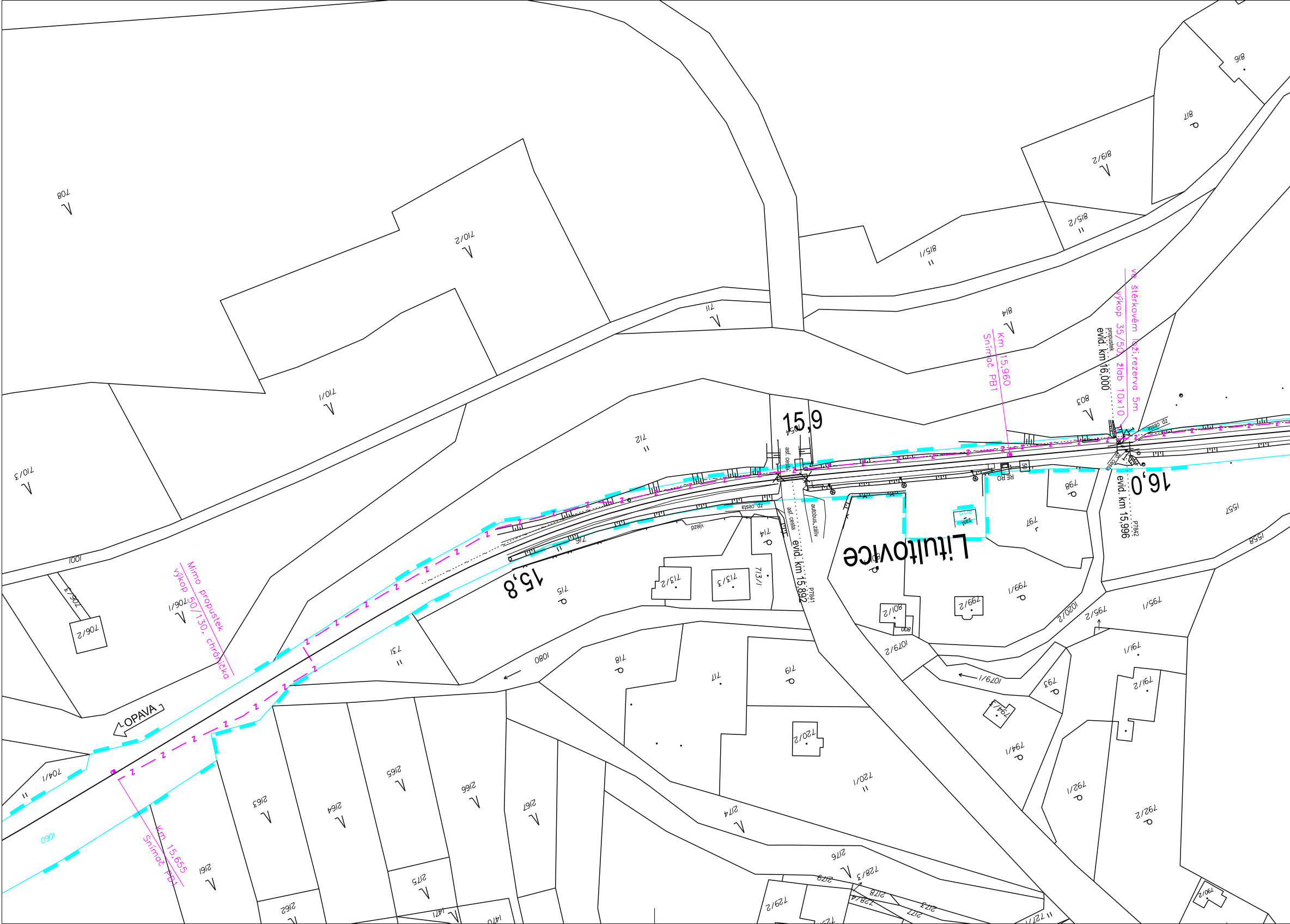
15,9
15,8
16,0
Litultovice
OPAVA
Km 15,960
Snímač PB1
Km 15,655
Snímač PB1
Mimo propustek
výkop 50/130, chránička
ve štěrkovém loži,rezerva 5m
výkop 35/50, žlab 10x10
propustek
evid. km 16,000
evid. km 15,996
P7842
evid. km 15,892
P7841
asf. cesta
autobus. záliv
zp. cesta
výjezd
zast.
RE RO
708
710/2
710/1
710/3
711
712
706/1
706/2
706/3
704/1
1001
1060
1080
714
713/1
713/2
713/3
715
716
717
718
719
720/1
720/2
731
797
798
799/1
799/2
801/2
803
814
815/1
815/2
816
817
819/2
1557
1558
795/1
795/2
1020/2
1079/1
1079/2
791/1
791/2
792/1
792/2
793
794/1
794/2
2161
2162
2163
2164
2165
2166
2167
2174
2175
2176
2177
2178
2179
728/3
728/4
729/2
790/2
1470
1471

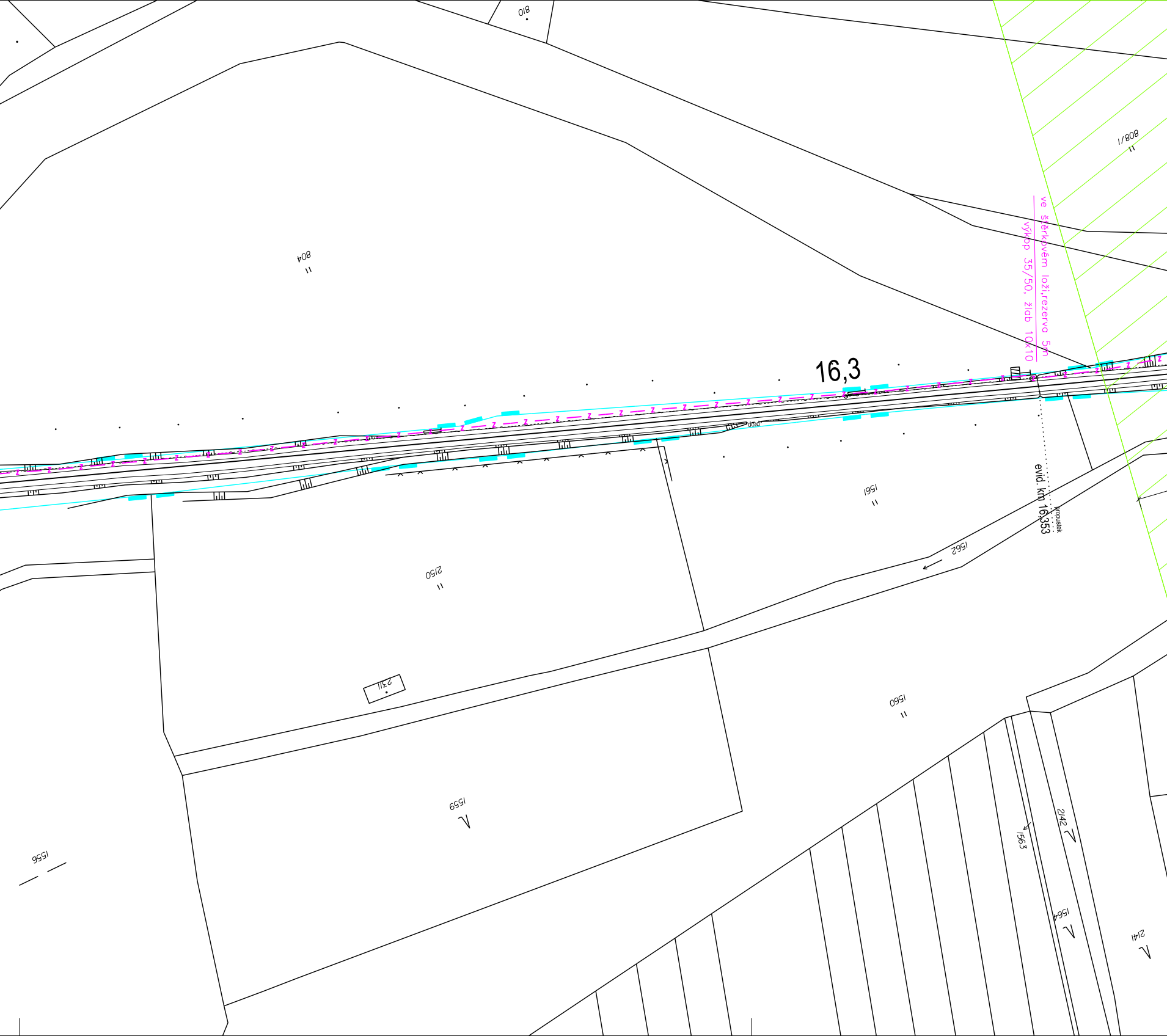
810
808/1
804
16,3
ve štěrkovém loži,rezerva 5m
výkop 35/50, žlab 10x10
evid. km 16,353
propustek
1561
1562
2150
2311
1560
1559
1556
2142
1563
1564
2141

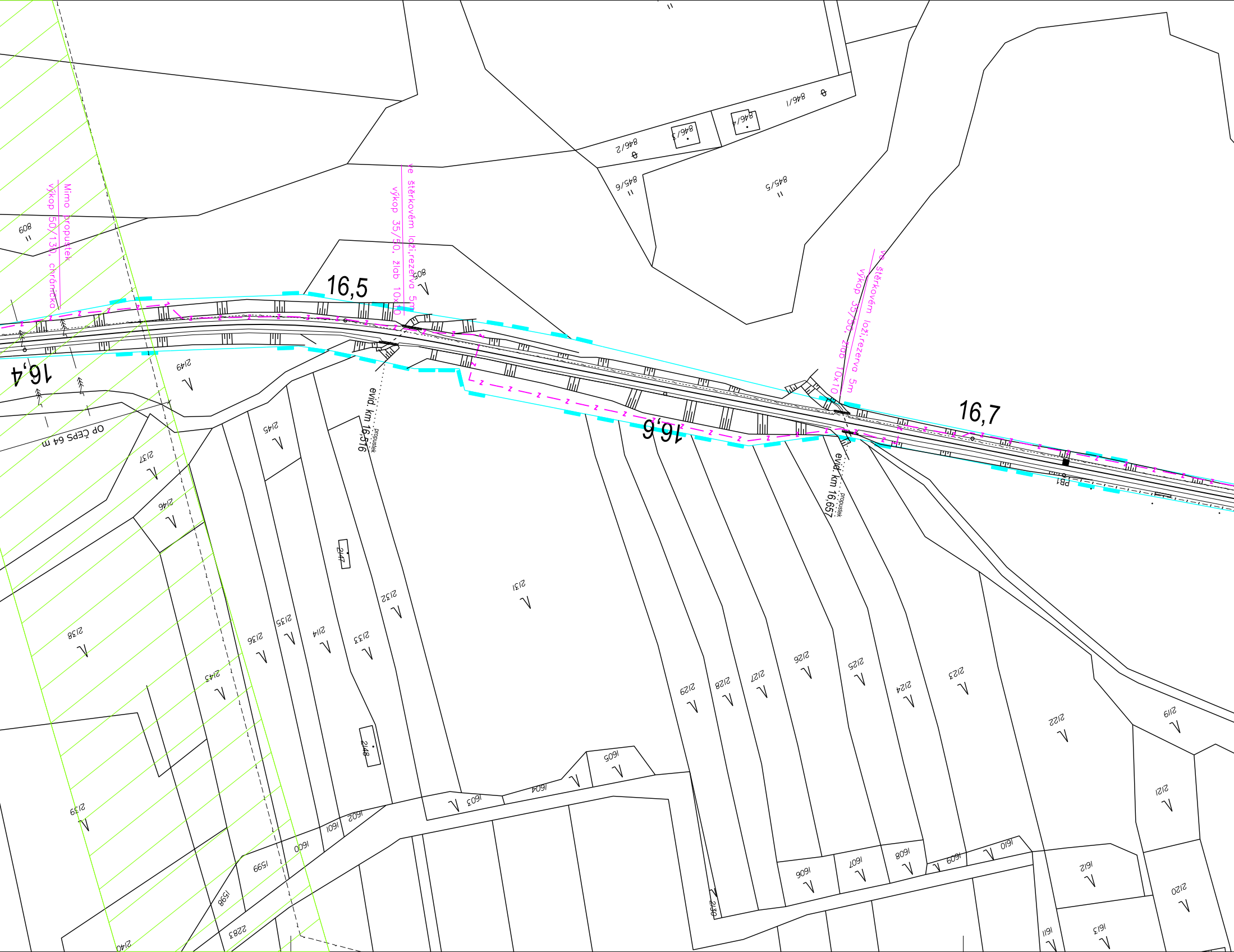
16,4
16,5
16,6
16,7
Mimo propustek
výkop 50/130, chránička
ve štěrkovém loži,rezerva 5m
výkop 35/50, žlab 10x10
ve štěrkovém loži,rezerva 5m
výkop 35/50, žlab 10x10
evid. km 16,516
propustek
evid. km 16,657
propustek
OP ČEPS 64 m
PB1
809
805
845/5
845/6
846/1
846/2
846/3
846/4
2149
2145
2137
2146
2138
2136
2135
2134
2133
2132
2131
2147
2148
2143
2139
2140
2283
1598
1599
1600
1601
1602
1603
1604
1605
2130
2129
2128
2127
2126
2125
2124
2123
2122
2121
2120
2119
1606
1607
1608
1609
1610
1611
1612
1613

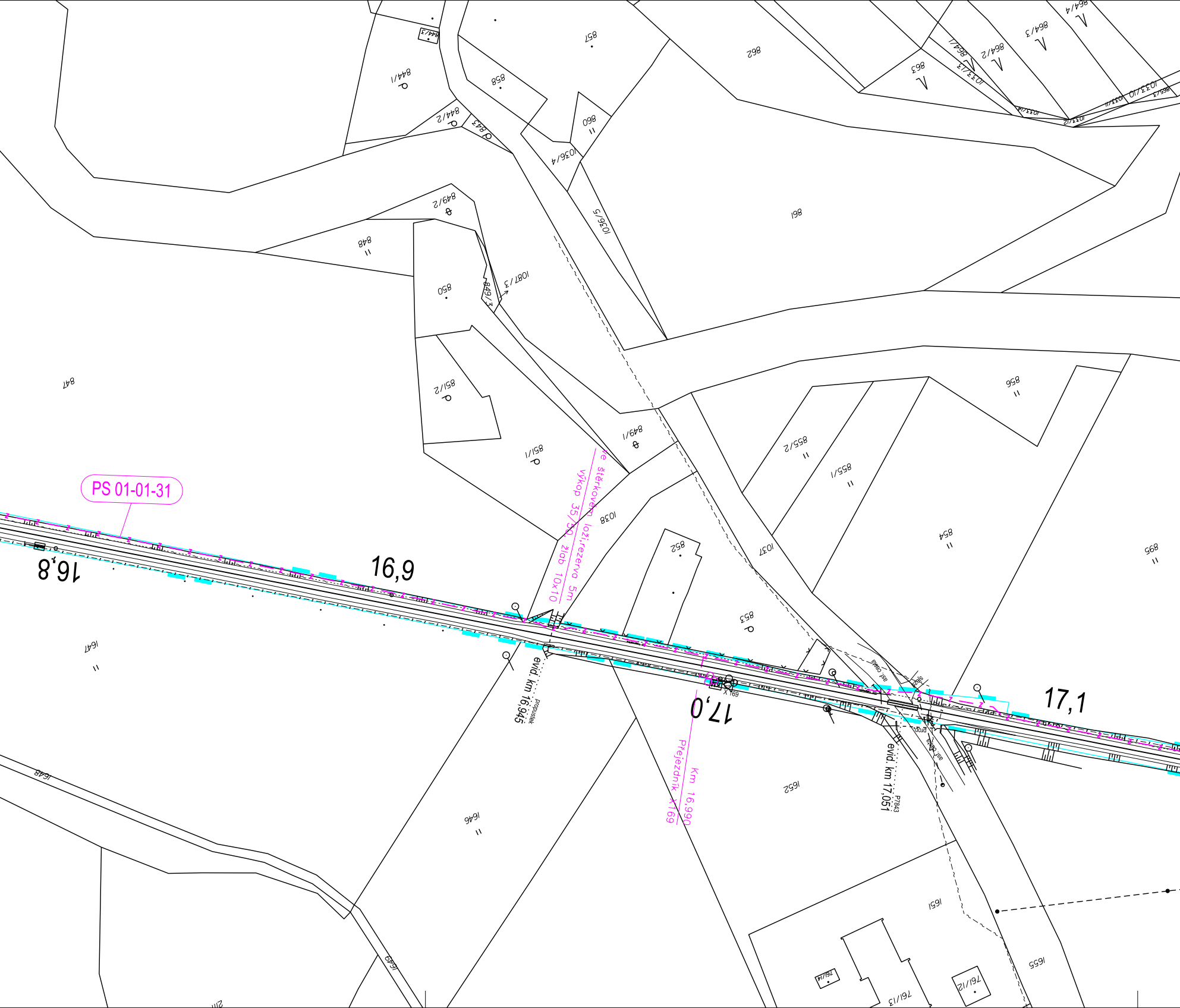
PS 01-01-31
16,8
16,9
17,0
17,1
evid. km 16,945
propustek
evid. km 17,051
P7843
Km 16,990
Přejezdník X169
X 169
e štěrkovém loži,rezerva 5m
výkop 35/50
žlab 10x10
844/1
844/2
844/3
843
857
858
862
863
864/2
864/3
864/4
860
1036/4
1036/5
861
849/2
848
850
849/3
1087/3
847
851/2
851/1
849/1
1038
852
853
1037
855/2
855/1
854
856
895
1647
1646
1648
1649
1652
1651
1655
761/12
761/13
761/14

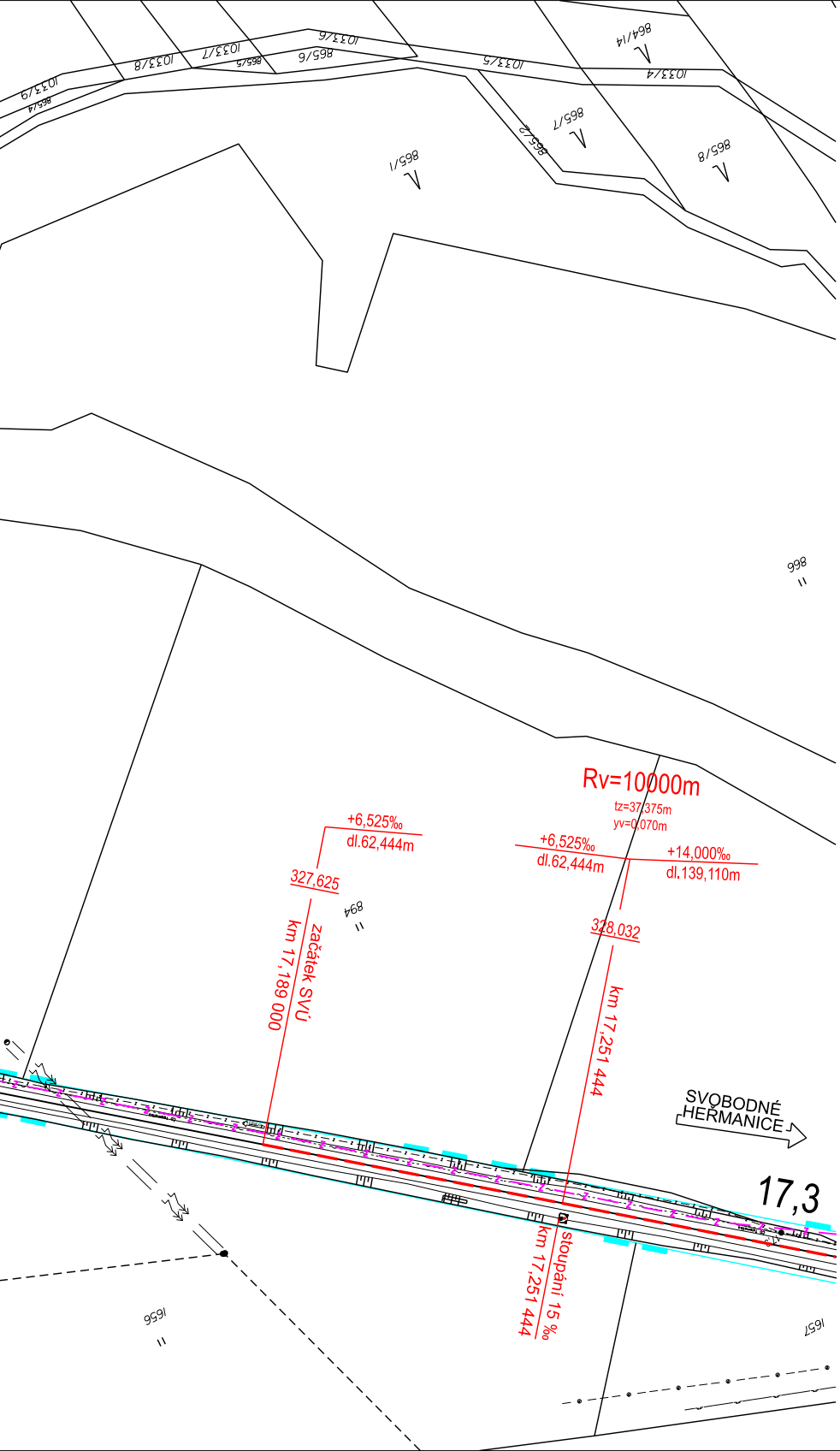
1033/9
865/4
1033/8
1033/7
865/5
865/6
1033/6
1033/5
864/14
1033/4
865/7
865/2
865/8
865/1
866
894
1656
1657
Rv=10000m
tz=37,375m
yv=0,070m
+6,525‰
dl.62,444m
+6,525‰
dl.62,444m
+14,000‰
dl.139,110m
327,625
328,032
začátek SVÚ
km 17,189 000
km 17,251 444
stoupání 15 ‰
km 17,251 444
SVOBODNÉ HEŘMANICE
17,3

Seznam SO/PS:

PS 01-01-31 PZS v km 17,407 (P7844)
PS 01-02-31 Kamery na přejezdu P7844 v km 17,407
PS 02-02-91 Dálková diagnostika TS ŽDC
SO 01-10-01 t.ú. odb. Moravice (mimo) - Svobodné Heřmanice (včetně) - železniční svršek
SO 01-11-01 t.ú. odb. Moravice (mimo) - Svobodné Heřmanice (včetně) - železniční spodek
SO 01-13-01 Přejezd P7844 v km 17,407
SO 01-21-01 t.ú. odb. Moravice (mimo) - Svobodné Heřmanice (včetně) - železniční propustek v km 17,422
SO 01-31-01 Dešťová kanalizace
SO 01-72-01 Releový domek
SO 01-86-01 Napájení PZS P7844 v km 17,407
SO 01-92-01 Kácení mimolesní zeleně

Legenda stávájících inženýrských sítí

STL plynovodní potrubí
vodovodní potrubí
kanalizační potrubí
kabely NN
kabely VN
vedení NN
vedení VN
vedení VVN
sdělovací kabely
OP ČEPS

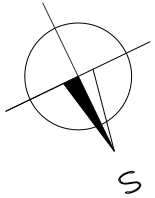

Legenda situace:

hranice pozemku Českých drah, a.s.
hranice pozemku SŽ, s.o.
zabezpečovací zařízení
SVÚ koleje


Orientační schéma:
žst. Svobodné Heřmanice
žst. Jakartovice
Opava
P7844
žst. Dolní Životice

Razítko oprávněné osoby:

Podpis: Datum:

Revize:	Datum:	Popis:	Kontroloval:
000	7/2021	Definitivní odevzdání dokumentace	Ing. Michal Kasaj

Stavebník/Investor:	**Správa železnic, státní organizace**
Adresa:	Dlážděná 1003/7, 110 00 Praha 1
Zástupce Investora:	Stavební správa východ
Adresa:	Nerudova 1, 779 00 Olomouc

Zhotovitel stavby:	**MORAVIA CONSULT Olomouc a.s.**
Adresa:	Legionářská 1085/8, 779 00 Olomouc
Kontakt:	T: +420 585 570 444 E: moravia@moravia.cz
Zhotovitel objektu:	**MORAVIA CONSULT Olomouc a.s.**
Adresa:	Legionářská 1085/8, 779 00 Olomouc
Kontakt:	T: +420 585 570 444 E: moravia@moravia.cz

Hlavní projektant (HIP):	Specialista:	Odpovědný projektant:	Zpracovatel:
Ing. Michal Kasaj	Ing. Michal Kasaj	Ing. Michal Kasaj	Ing. Michal Kasaj

Název stavby/akce:	**Rekonstrukce a doplnění závor na přejezdu P7844 v km 17,407 trati odb. Moravice (mimo) - Svobodné Heřmanice (včetně)**	Označení (S-kód): S622000193 Zakázka: 20-084-232-SR
Název části:	Koordinační situační výkres	Označení části: C.3
Název objektu:		Označení objektu/komplexu:
Název přílohy: Název dílčí části přílohy:	Koordinační situační výkres km 15,800 - 17,300	Číslo přílohy: 1.

Kraj:	Katastrální území:	TUDU:	Paré:
Moravskoslezský	Litultovice [686018]	2271 06	

Stupeň dokumentace:	Datum zpracování:	Formáty:	Měřítko:
DUSP+PDPS	7/2021	10 x A4	1:1000

S-kód:										Stupeň dokumentace:					Část:						Objekt:									Podobjekt:			Příloha:						Revize:			
S	6	2	2	0	0	0	1	9	3	–	P	D	P	S	–	C	3	X	X	X	–	X	X	X	X	X	X	X	X	–	X	X	–	X	–	X	X	1	–	0	0	0

DOKUMENT LZE UŽÍVAT POUZE VE SMYSLU PŘÍSLUŠNÉ SMLOUVY O DÍLO. ŽÁDNÁ JEHO ČÁST NEMŮŽE BÝT DLE ZÁKONA č.121/2000 Sb. KOPÍROVÁNA NEBO JINAK ROZŠIŘOVÁNA BEZ SOUHLASU MORAVIA CONSULT Olomouc a.s.